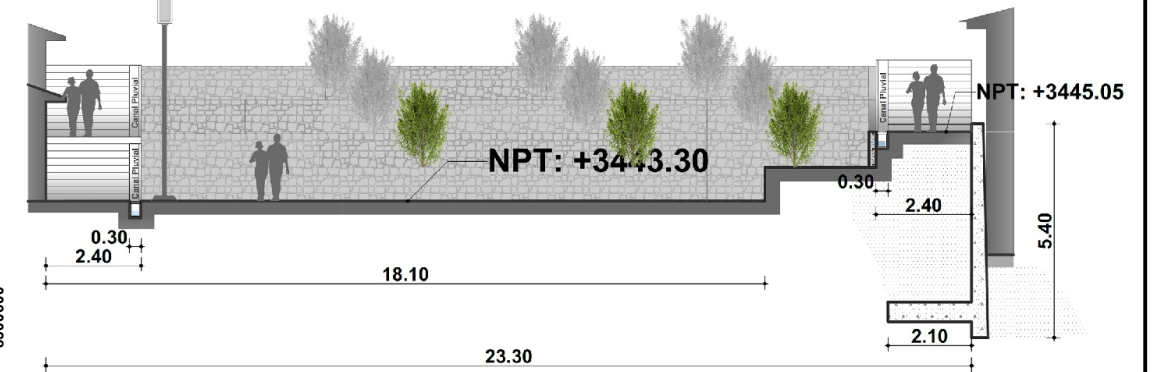
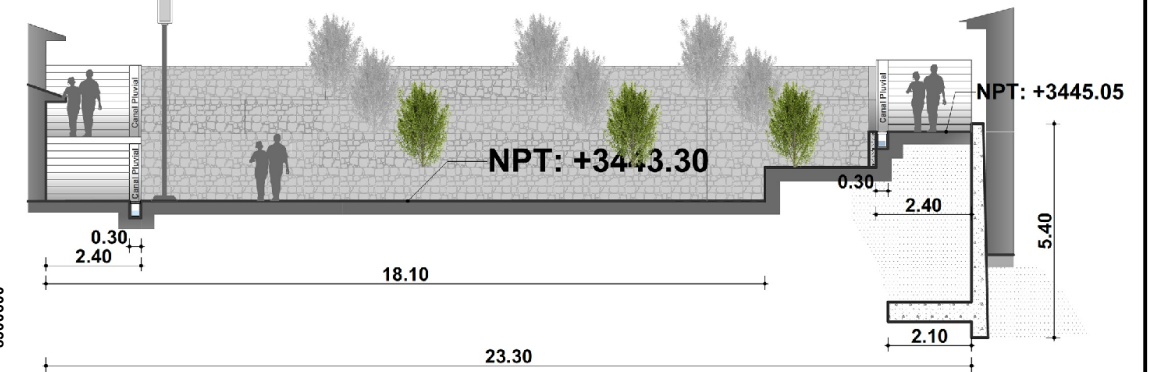


PROPUESTA SECCIONES DE VIA

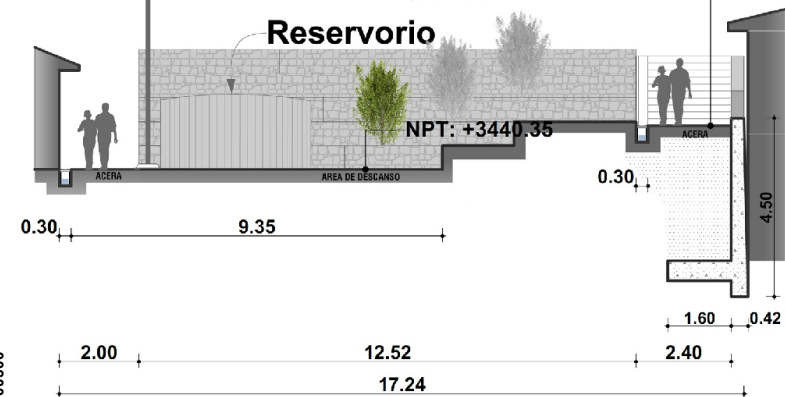
PASAJE C
SECCION I-I
Via peatonal



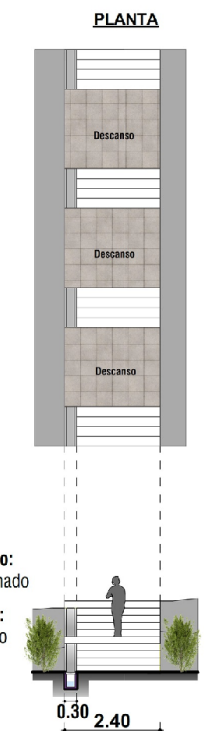
PASAJE 4
SECCION I-I
Via peatonal



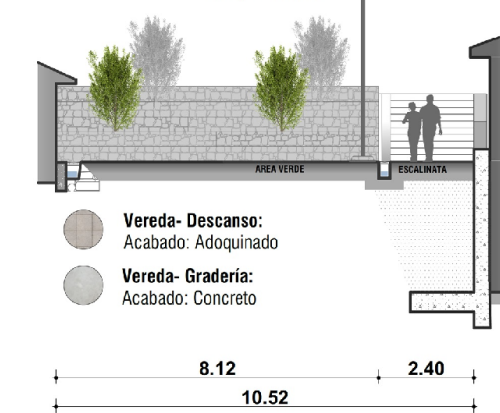
PASAJE 4
SECCION K-K
Via peatonal



PASAJE C
PLANTA Y SECCION J-J
Via peatonal



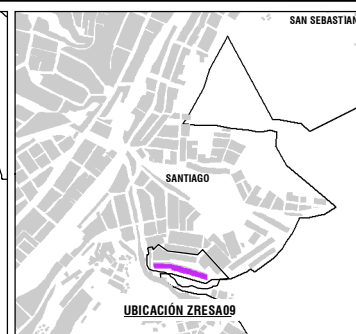
PASAJE 4
SECCION L-L
Via peatonal



- Vereda- Descanso:
Acabado: Adoquinado
- Vereda- Gradería:
Acabado: Concreto

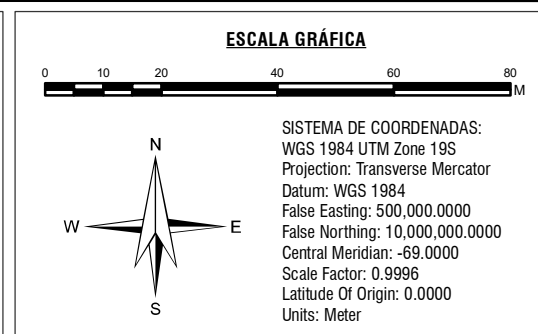
- Vereda- Descanso:
Acabado: Adoquinado
- Vereda- Gradería:
Acabado: Concreto

- Vereda- Descanso:
Acabado: Adoquinado
- Vereda- Gradería:
Acabado: Concreto



LEYENDA

ZONA DE REGLAMENTACIÓN ESPECIAL	ZONIFICACION	JERARQUIA VIAL
ÁMBITO DE ESTUDIO	MANZANA PROPUESTA ZRE	ARTERIAL
BORDE URBANO	ZONA DE RECREACION PUBLICA	COLECTORA
AGRUPACIONES URBANAS	AREA VERDE	LOCAL
MANZANAS ENTORNO URBANO	ZONA DE PROTECCION CON REGLAMENTACION ESPECIAL	PASAJE
ZONA DE PROTECCION AMBIENTAL	ZONA DE PROTECCION Y CONSERVACION ECOLOGICA	SECCIONES VIALES
QUEBRADA		SECCIONES VIALES
CURVAS DE NIVEL		
PROPUESTA VEREDAS-ESCALINATAS		



PLAN ESPECIFICO ZRESA09					
PROYECTO: "MEJORAMIENTO Y RECUPERACIÓN DE LAS CONDICIONES DE HABITABILIDAD URBANA EN 41 ZONAS DE REGLAMENTACIÓN ESPECIAL DE LA PROVINCIA DE CUSCO"					
MAPA: INFRAESTRUCTURA VIAL: SECCIONES DE VIA					
AGROPACIONES Y/O SECTOR: A.P.V. LAS AMERICAS Y A.P.V. VILLA CESAR		ELABORADO POR: EQUIPO TECNICO PM41ZRE		ESCALA: 1:1.300	
FUENTE: - PM CUSCO - SGO/TP - PM CUSCO - SGO/TP - LEVANTAMIENTO TOPOGRAFICO 41 ZRE - FICHAS TÉCNICAS 41 ZRE - HABILITACIONES URBANAS		UBICACIÓN: REGION : CUSCO PROVINCIA : CUSCO DISTRITO : SANTIAGO		LOS LÍMITES DISTRITALES SON REFERENCIALES ABRIL - 2022	
				MP-FC 02C	